

ENQUESTA DE PREUS DE LA TERRA
 Evolució dels preus de la terra a Catalunya. 2016-2023

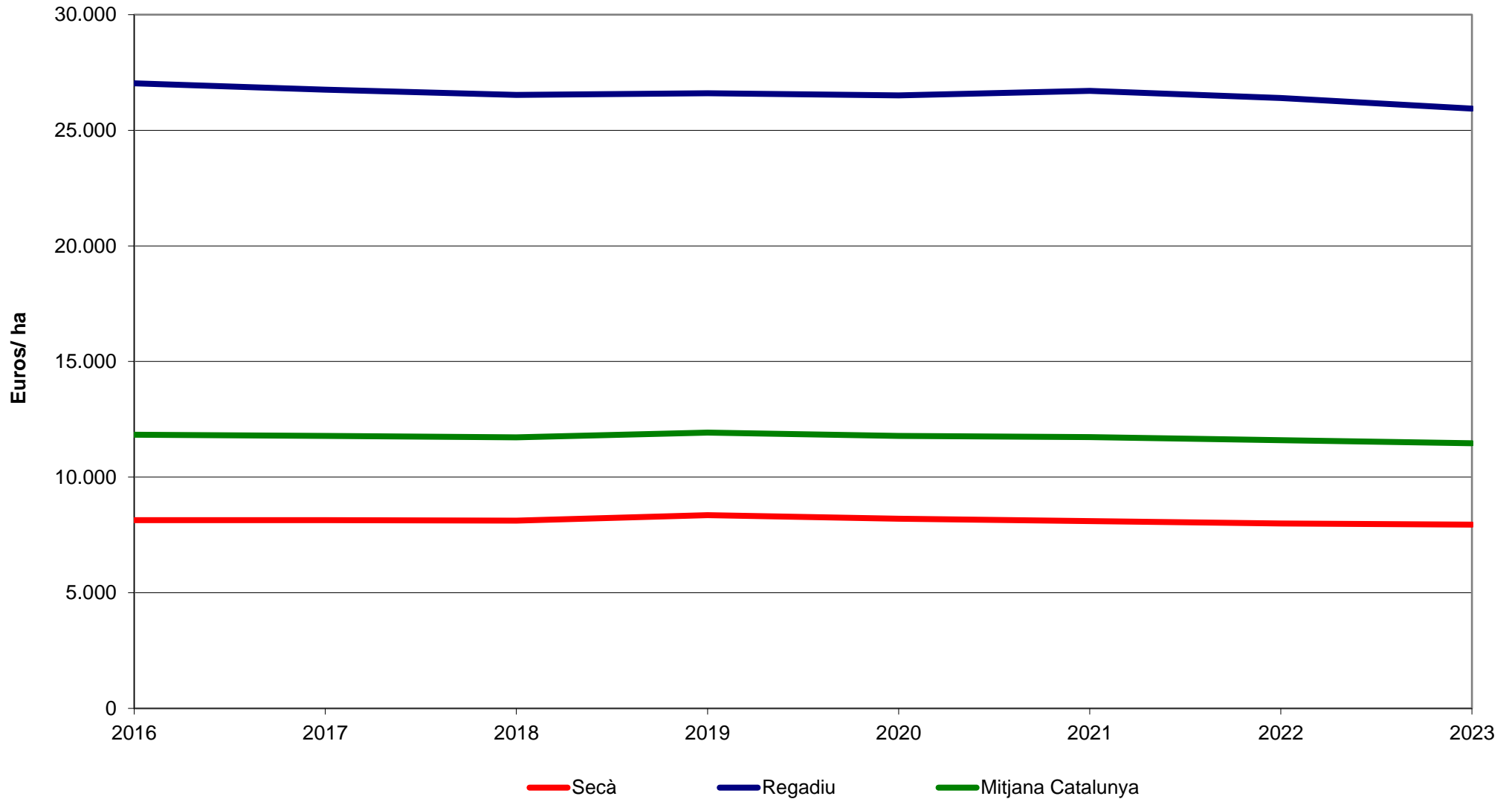
Base 2016

TIPUS DE CONREU	Ponderació per aprofitaments	Preu mitjà ponderat (Euros/ha)							
		2016	2017	2018	2019	2020	2021	2022	2023
Terres de conreu secà	35,56	9.654	9.661	9.648	9.859	9.814	9.720	9.610	9.672
Fruiters originaris de clima temperat de secà	0,17	9.899	9.974	10.275	10.912	12.775	14.637	16.530	18.482
Fruits secs secà	3,19	7.120	6.705	6.664	6.991	6.486	5.983	5.557	5.063
Vinya	4,48	20.278	21.323	20.855	21.417	20.812	20.052	19.296	18.606
Olivera seca	6,40	9.063	8.348	8.338	8.120	7.006	6.994	6.979	6.988
Prats naturals secà	12,98	6.850	6.935	6.935	7.020	7.020	7.020	7.020	6.935
Pastures secà	17,66	2.810	2.810	2.855	3.310	3.310	3.310	3.310	3.280
TOTAL SECÀ	80,44	8.144	8.146	8.122	8.357	8.199	8.098	7.993	7.947
Terres de conreu regadiu	10,64	23.640	23.595	23.820	24.092	24.062	24.292	24.292	24.072
Arròs	2,17	30.826	29.026	27.568	28.979	28.500	29.680	30.500	29.590
Horta	0,48	57.101	53.724	50.650	51.762	52.834	54.083	53.456	50.936
Cítrics-Mandarina	0,91	28.000	27.815	28.210	28.210	29.874	29.874	28.792	27.792
Fruiters originaris de clima temperat de regadiu	4,02	27.039	26.617	26.156	26.171	26.286	26.628	25.824	26.000
Fruits secs regadiu	1,34	36.382	38.286	37.630	33.887	31.605	29.244	26.884	24.449
TOTAL REGADIU	19,56	27.032	26.761	26.525	26.603	26.504	26.700	26.398	25.938
MITJANA CATALUNYA	100,00	11.839	11.787	11.722	11.927	11.780	11.737	11.593	11.466

Gabinet Tècnic - Servei d'Estadística i Preus Agroalimentaris

Nota: Aquesta informació és una mitjana ponderada de valors amb una gran dispersió. L'objectiu n'és la valoració del preu de la terra. Es publica a efectes orientatius. Durant l'any 2020 s'ha procedit a una millora en el procés d'obtenció de la informació de preus de les diferents categories de cultius més representatius a informar. Aquest fet provoca indefectiblement un petit trencament de les sèries estadístiques, la justificació del qual prové de la millora de la qualitat informativa assolida.

Evolució preus mitjans de la terra agrícola a Catalunya (2016-2023) Base 2016



ENQUESTA DE PREUS DE LA TERRA

Evolució dels preus de la terra a Barcelona. 2016-2023

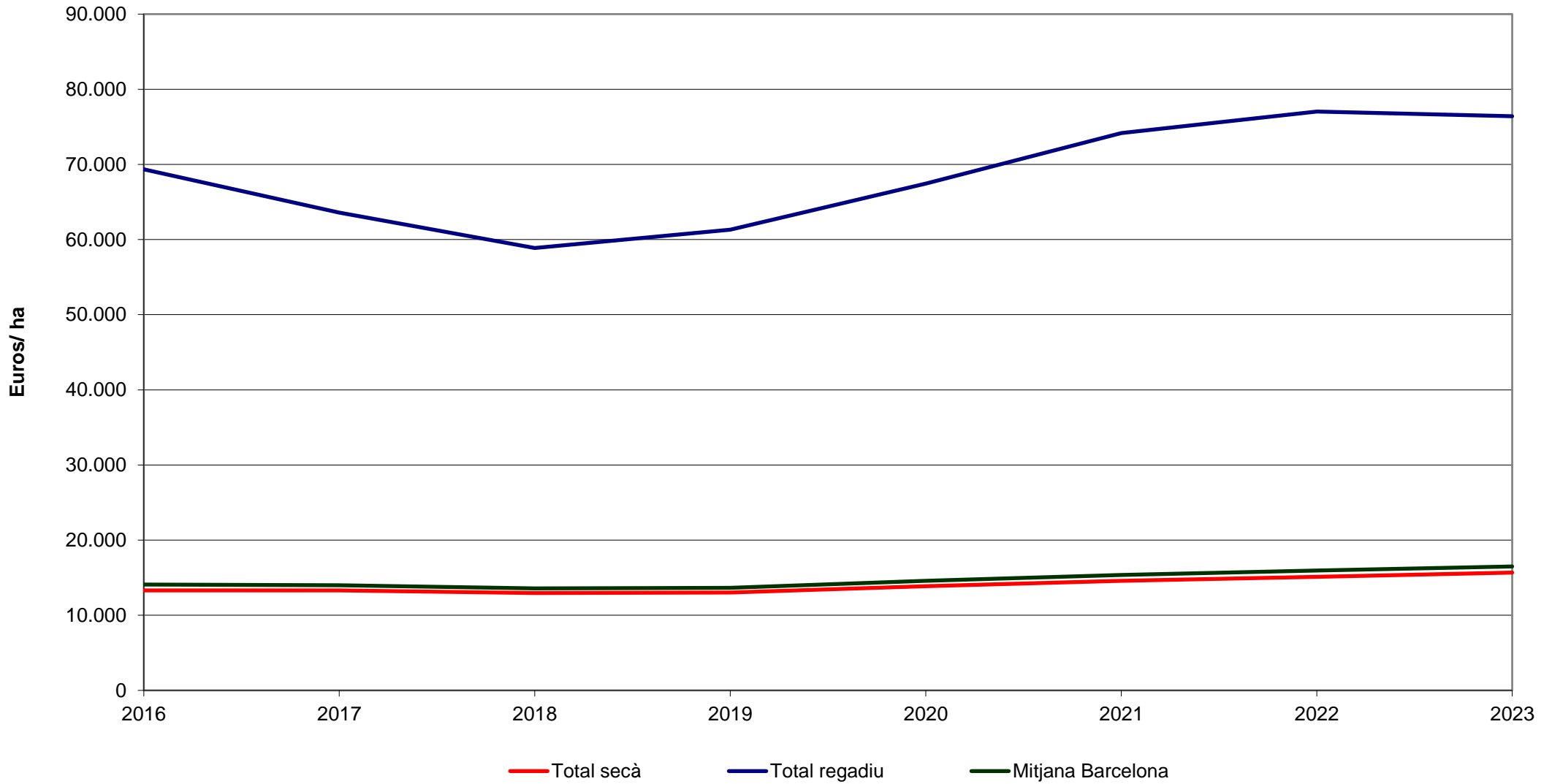
Base 2016

TIPUS DE CONREU	Ponderació per aprofitaments	Preu mitjà ponderat (Euros/ha)							
		2016	2017	2018	2019	2020	2021	2022	2023
Terres de conreu secà	81,70	13.786	13.723	13.238	13.264	13.693	13.956	14.002	14.057
Fruiters de clima temperat	0,85	9.899	9.974	10.275	10.912	12.775	14.637	16.530	18.482
Vinya	16,11	11.123	11.456	11.678	11.848	14.762	17.677	20.641	23.749
TOTAL SECÀ	98,66	13.318	13.321	12.958	13.012	13.860	14.569	15.108	15.677
Horta	1,34	69.353	63.588	58.873	61.303	67.434	74.177	77.034	76.406
TOTAL REGADIU	1,34	69.353	63.588	58.873	61.303	67.434	74.177	77.034	76.406
MITJANA BARCELONA	100,00	14.069	13.995	13.574	13.660	14.579	15.369	15.938	16.491

Gabinet Tècnic - Servei d'Estadística i Preus Agroalimentaris

Nota: Aquesta informació és una mitjana ponderada de valors amb una gran dispersió. L'objectiu n'és la valoració del preu de la terra. Es publica a efectes orientatius. Durant l'any 2020 s'ha procedit a una millora en el procés d'obtenció de la informació de preus de les diferents categories de cultius més representatius a informar. Aquest fet provoca indefectiblement un petit trencament de les sèries estadístiques, la justificació del qual prové de la millora de la qualitat informativa assolida.

Evolució preus mitjans de la terra agrícola a Barcelona (2016-2023) Base 2016



ENQUESTA DE PREUS DE LA TERRA

Evolució dels preus de la terra a Girona 2016-2023

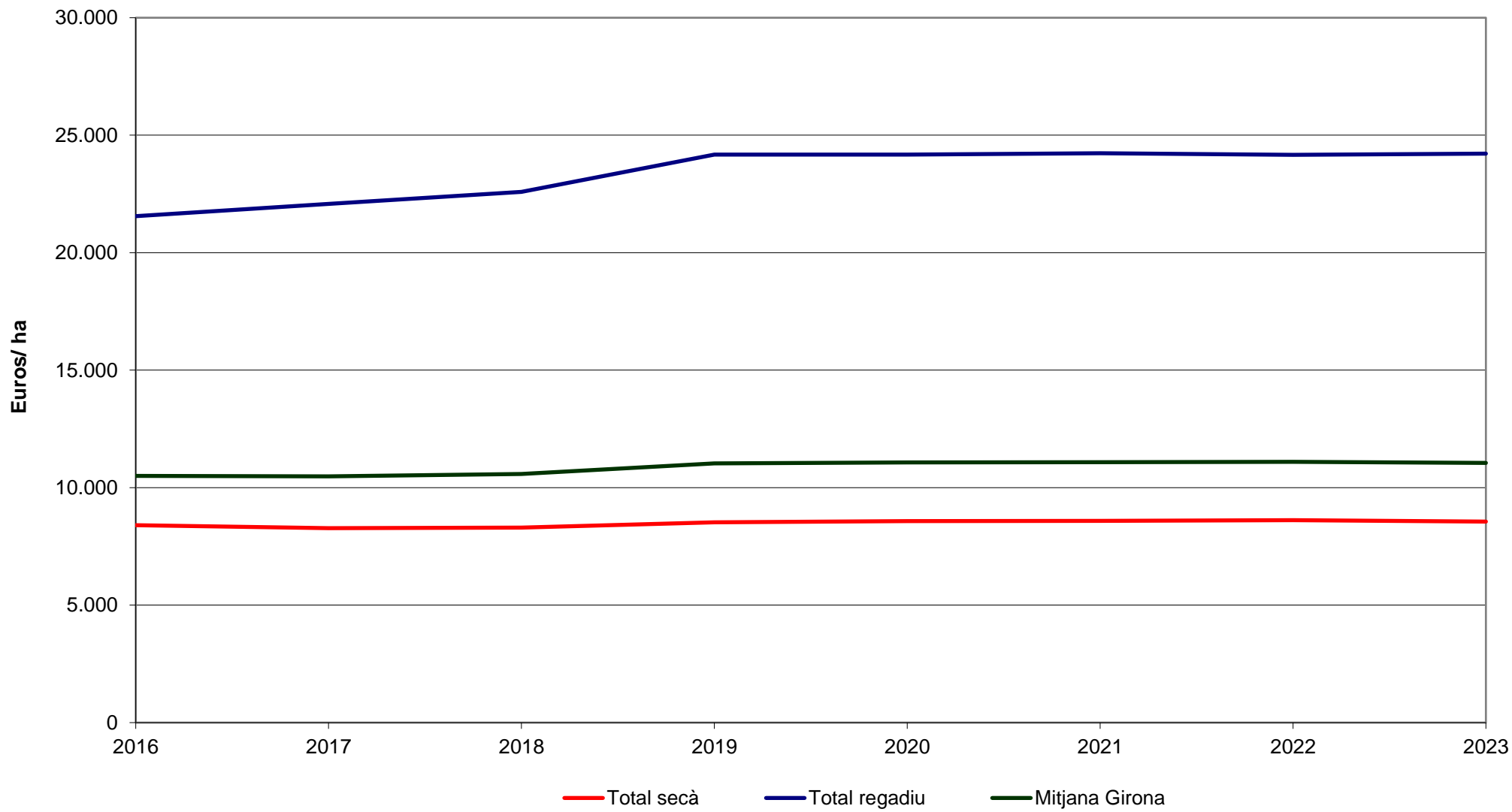
Base 2016

TIPUS DE CONREU	Ponderació per aprofitaments	Preu mitjà ponderat (Euros/ha)							
		2016	2017	2018	2019	2020	2021	2022	2023
Terres de conreu secà	39,75	12.321	12.016	12.032	12.232	12.337	12.359	12.415	12.355
Prats naturals secà	22,63	6.850	6.935	6.935	7.020	7.020	7.020	7.020	6.935
Pastures secà	21,64	2.810	2.810	2.855	3.310	3.310	3.310	3.310	3.280
TOTAL SECÀ	84,02	8.398	8.276	8.295	8.530	8.580	8.590	8.617	8.558
Terres de conreu regadiu	13,77	21.020	21.450	22.095	23.820	23.820	23.890	23.890	23.890
Fruïters originaris de clima temperat de regadiu	2,20	24.900	26.000	25.685	26.380	26.380	26.380	25.850	26.225
TOTAL REGADIU	15,98	21.555	22.077	22.590	24.173	24.173	24.233	24.160	24.212
MITJANA GIRONA	100,00	10.499	10.481	10.579	11.029	11.071	11.089	11.100	11.058

Gabinet Tècnic - Servei d'Estadística i Preus Agroalimentaris

Nota: Aquesta informació és una mitjana ponderada de valors amb una gran dispersió. L'objectiu n'és la valoració del preu de la terra. Es publica a efectes orientatius. Durant l'any 2020 s'ha procedit a una millora en el procés d'obtenció de la informació de preus de les diferents categories de cultius més representatius a informar. Aquest fet provoca indefectiblement un petit trencament de les sèries estadístiques, la justificació del qual prové de la millora de la qualitat informativa assolida.

Evolució preus mitjans de la terra agrícola a Girona (2016-2023) Base 2016



ENQUESTA DE PREUS DE LA TERRA

Evolució dels preus de la terra a Lleida 2016-2023

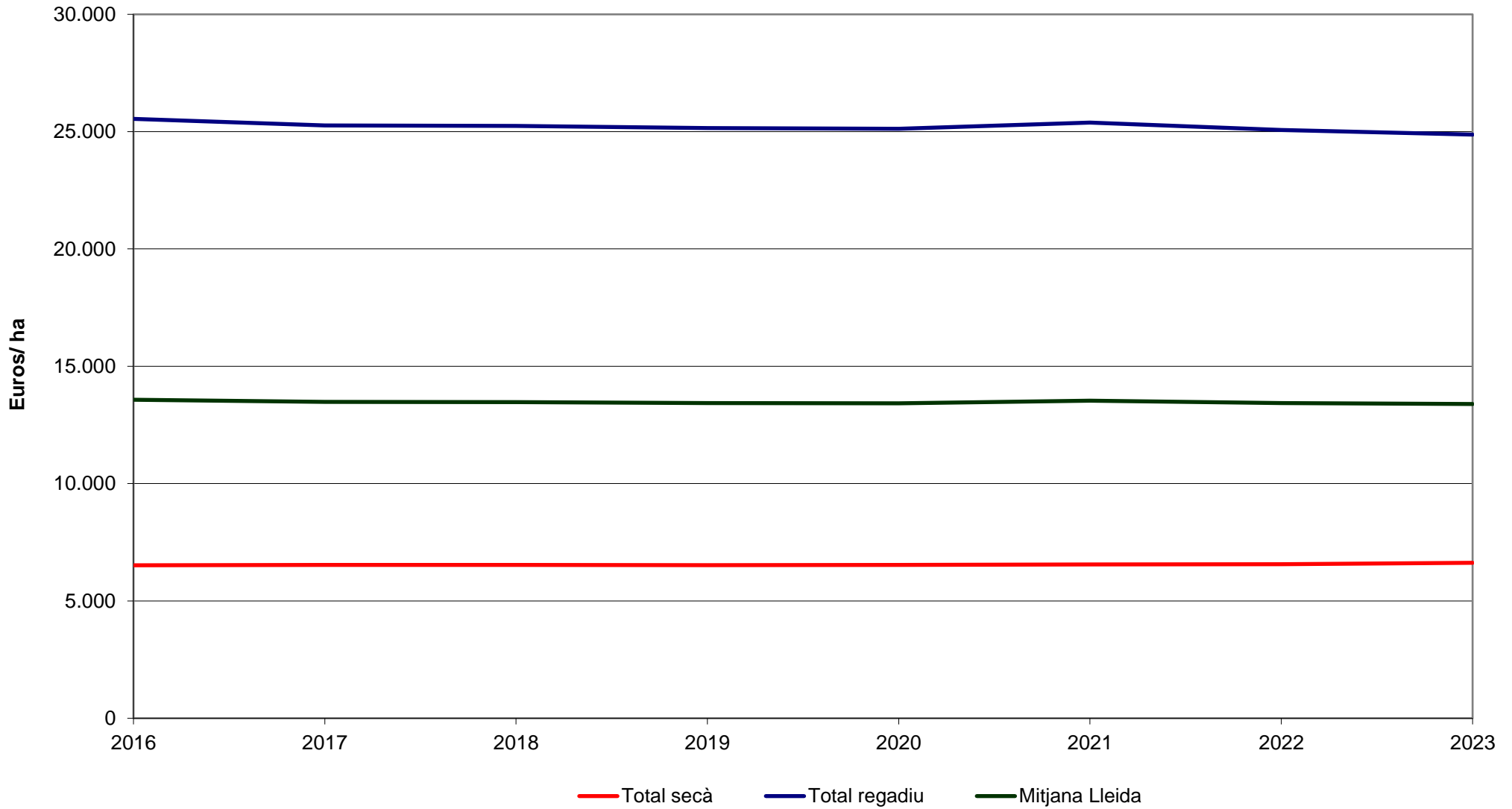
Base 2016

TIPUS DE CONREU	Ponderació per aprofitaments	Preu mitjà ponderat (Euros/ha)							
		2016	2017	2018	2019	2020	2021	2022	2023
Terres de conreu secà	51,07	6.626	6.641	6.634	6.627	6.631	6.659	6.659	6.732
Fruits secs secà	4,27	5.038	5.017	5.063	5.091	5.090	5.093	5.280	5.304
Olivera seca	7,58	6.634	6.658	6.670	6.678	6.675	6.678	6.656	6.656
TOTAL SECÀ	62,92	6.519	6.533	6.532	6.529	6.532	6.555	6.565	6.626
Terres de conreu regadiu	26,42	24.327	24.158	24.273	24.164	24.125	24.398	24.398	24.120
Fruiters originaris de clima temperat de regadiu	10,66	28.560	28.021	27.664	27.610	27.586	27.839	26.745	26.745
TOTAL REGADIU	37,08	25.544	25.269	25.248	25.155	25.120	25.388	25.073	24.875
MITJANA LLEIDA	100,00	13.574	13.481	13.472	13.436	13.425	13.538	13.428	13.393

Gabinet Tècnic - Servei d'Estadística i Preus Agroalimentaris

Nota: Aquesta informació és una mitjana ponderada de valors amb una gran dispersió. L'objectiu n'és la valoració del preu de la terra. Es publica a efectes orientatius. Durant l'any 2020 s'ha procedit a una millora en el procés d'obtenció de la informació de preus de les diferents categories de cultius més representatius a informar. Aquest fet provoca indefectiblement un petit trencament de les sèries estadístiques, la justificació del qual prové de la millora de la qualitat informativa assolida.

Evolució preus mitjans de la terra agrícola a Lleida (2016-2023) Base 2016



ENQUESTA DE PREUS DE LA TERRA
 Evolució dels preus de la terra a Tarragona 2016-2023

Base 2016

TIPUS DE CONREU	Ponderació per aprofitaments	Preu mitjà ponderat (Euros/ha)							
		2016	2017	2018	2019	2020	2021	2022	2023
Terres de conreu secà	27,51	7.749	8.285	9.185	10.520	9.135	7.749	6.730	6.935
Fruits secs secà	10,54	8.636	7.934	7.829	8.374	7.502	6.631	5.759	4.887
Vinya	13,33	27.959	29.602	28.554	29.446	25.887	22.045	18.168	14.291
Olivera seca	22,03	10.566	9.394	9.370	9.013	7.212	7.189	7.180	7.194
TOTAL SECÀ	73,41	12.392	12.438	12.563	13.197	11.365	10.016	8.803	8.054
Arròs	12,32	30.826	29.026	27.568	28.979	28.500	29.680	30.500	29.590
Horta	1,10	46.774	45.409	43.720	43.720	40.529	37.146	33.583	29.468
Cítrics-Mandarina	5,44	28.000	27.815	28.210	28.210	29.874	29.874	28.792	27.792
Fruiters originaris de clima temperat de regadiu	2,24	15.897	15.124	13.644	13.644	15.049	16.465	17.897	19.413
Fruits secs regadiu	5,49	36.382	38.286	37.630	33.887	31.605	29.244	26.884	24.449
TOTAL REGADIU	26,59	30.802	30.201	29.276	29.158	28.791	28.829	28.473	27.300
MITJANA TARRAGONA	100,00	17.286	17.161	17.006	17.440	15.998	15.018	14.032	13.171

Gabinet Tècnic - Servei d'Estadística i Preus Agroalimentaris

Nota: Aquesta informació és una mitjana ponderada de valors amb una gran dispersió. L'objectiu n'és la valoració del preu de la terra. Es publica a efectes orientatius. Durant l'any 2020 s'ha procedit a una millora en el procés d'obtenció de la informació de preus de les diferents categories de cultius més representatius a informar. Aquest fet provoca indefectiblement un petit trencament de les sèries estadístiques, la justificació del qual prové de la millora de la qualitat informativa assolida.

Evolució preus mitjans de la terra agrícola a Tarragona (2016-2023)

Base 2016

